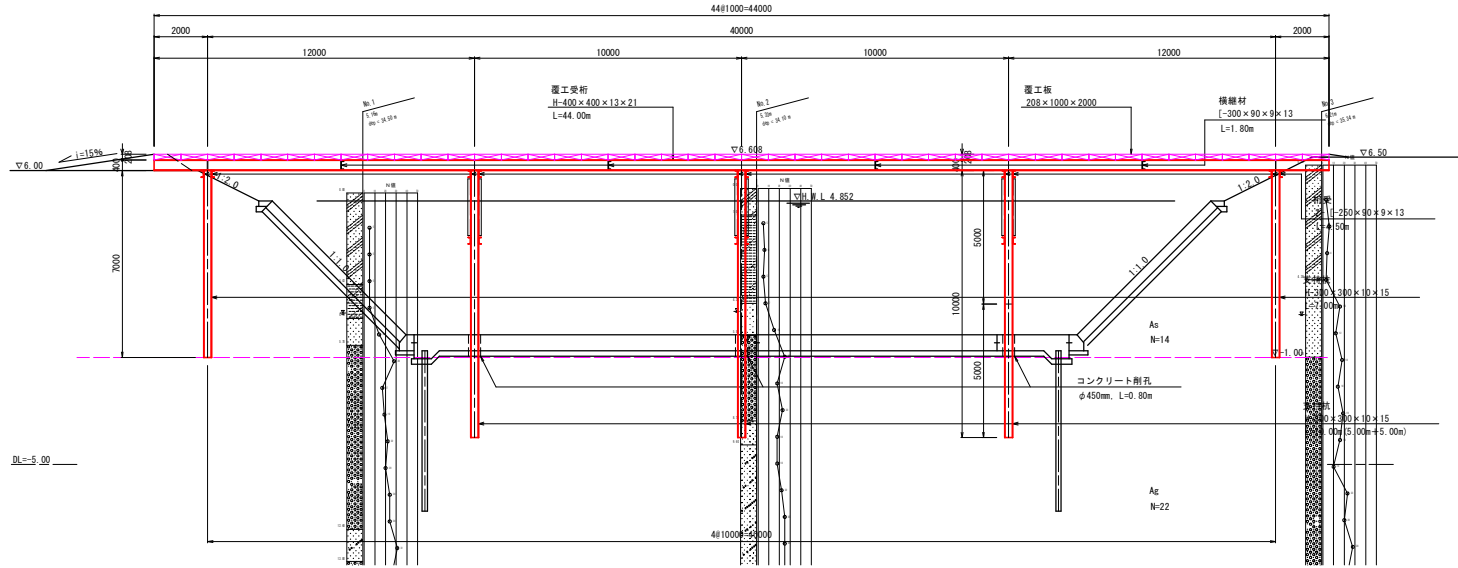
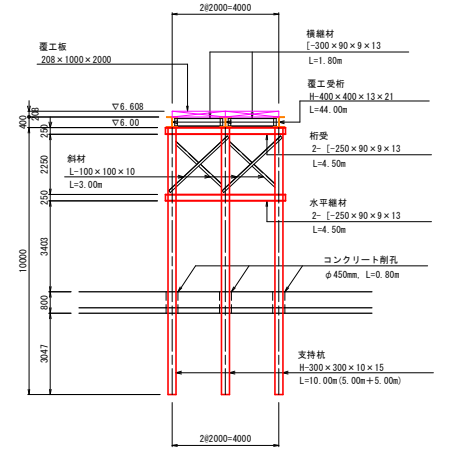


仮橋工一般図 S=1:100

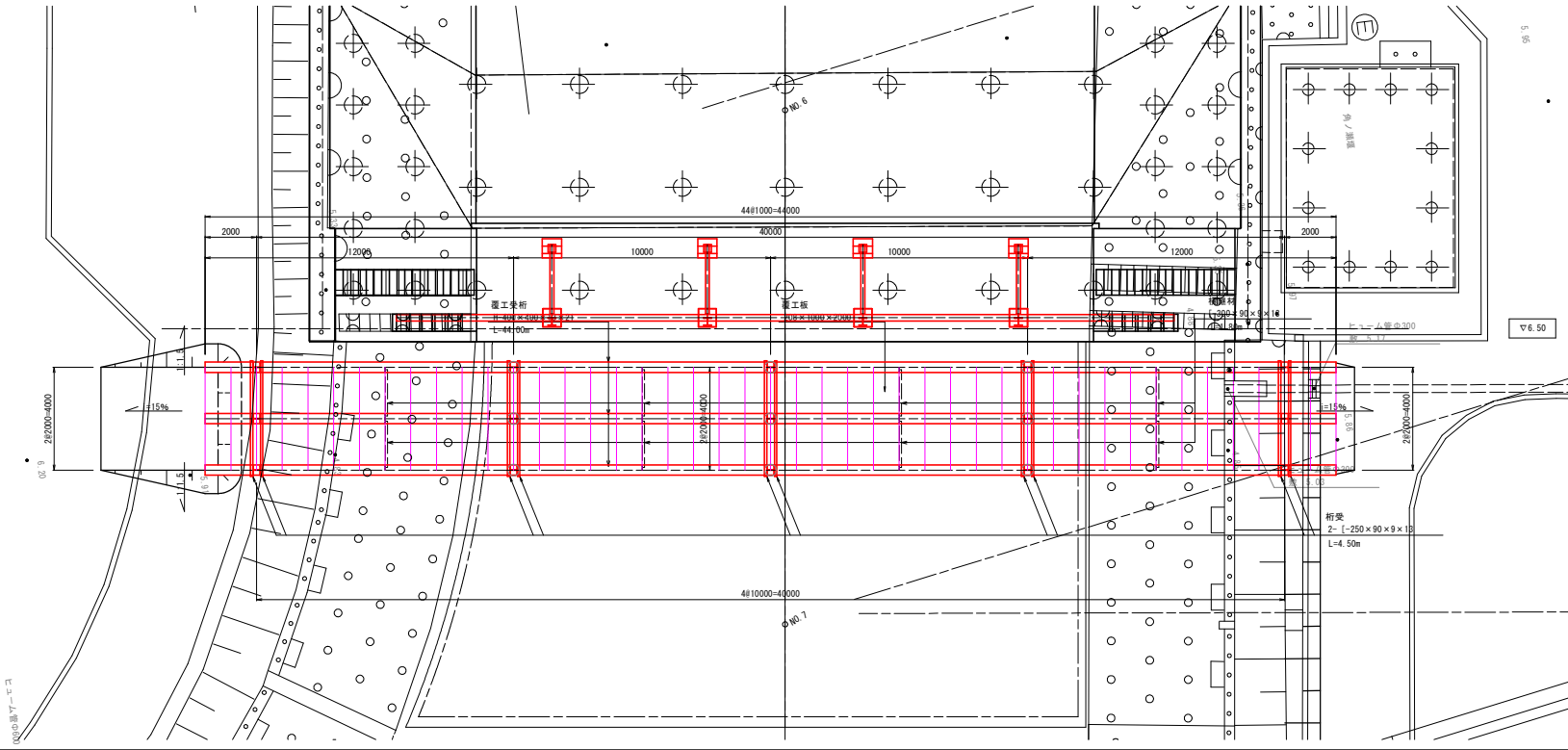
側面図



断面図



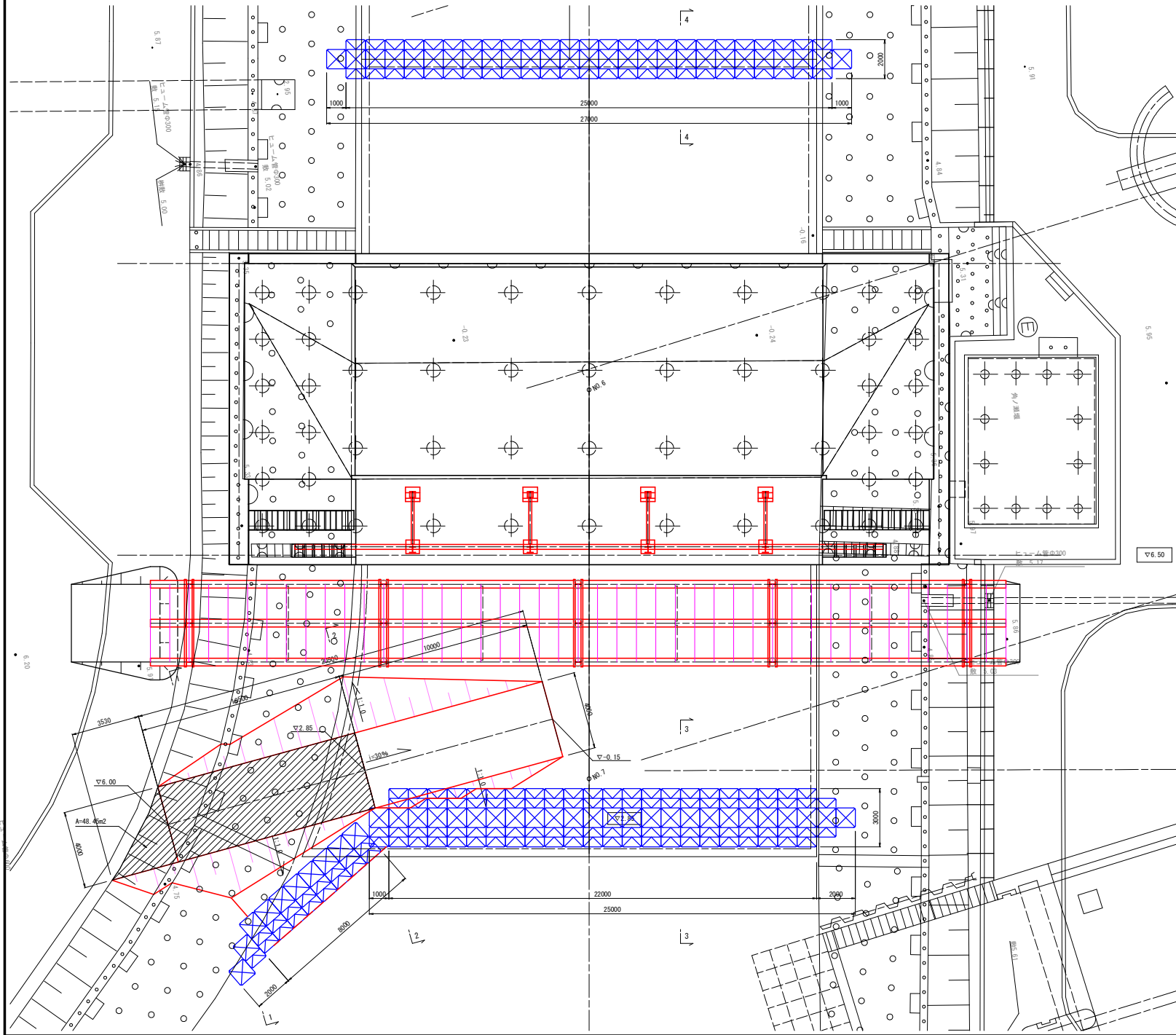
平面図



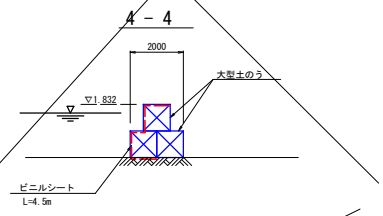
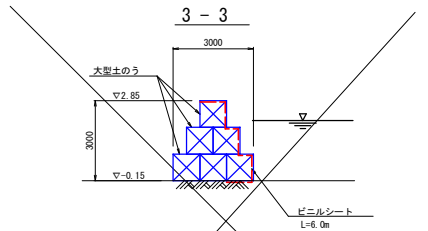
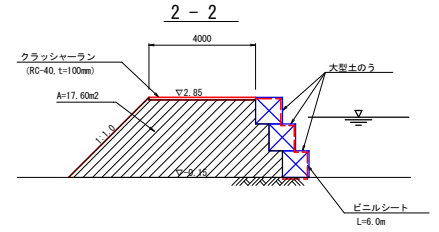
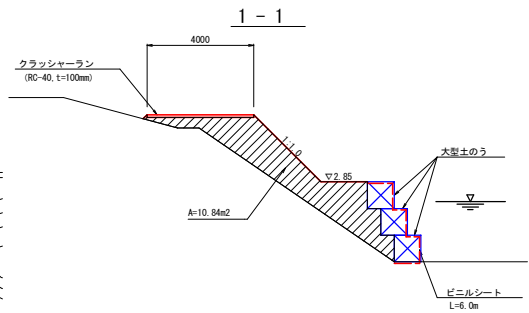
実施設計図面

工事名	R4徳土 角ノ瀬放水路 橋・欄干 仮橋橋等設置工事
路線名等	角ノ瀬放水路
工事箇所	徳島市国府町東黒田
図面名	仮橋橋工一般図
縮尺	S=1:100 図面番号 1 / 4
会社名	
事業者名	徳島県東部県土整備局(徳島)

平面図 仮設工一般図 S=1:100



断面図



大型土のう設置撤去

下流仮締切工	3*25.0*2=77
上流仮締切工	6*22.0*3+9.0*7=166
合計	77+166=243機

ビニルシート設置撤去

下流仮締切工	4.5*0.5*(25.0+27.0)=117
上流仮締切工	6.0*0.5*(23.0+25.0)+6.0*0.5*(8.0+10.0)=198
合計	117+198=315m²

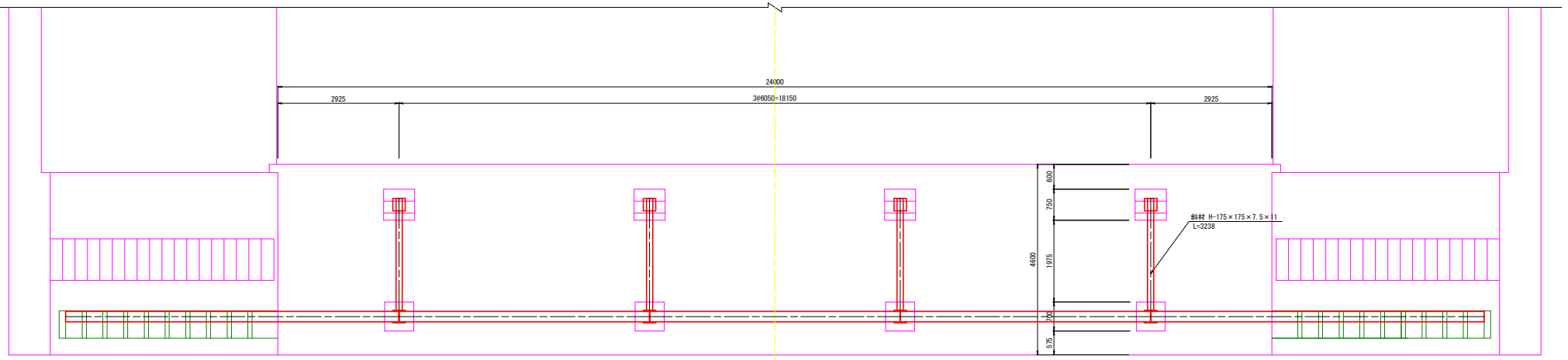
実施設計図面

工事名	R 4 徳土 角ノ瀬放水路 徳・徳野 仮橋等設置工事
路線名等	角ノ瀬放水路
工事箇所	徳島市国府町東黒田
図面名	仮設工一般図
縮尺	図示 図面番号 2 / 4
会社名	
事業者名	徳島県東部県土整備局(徳島)

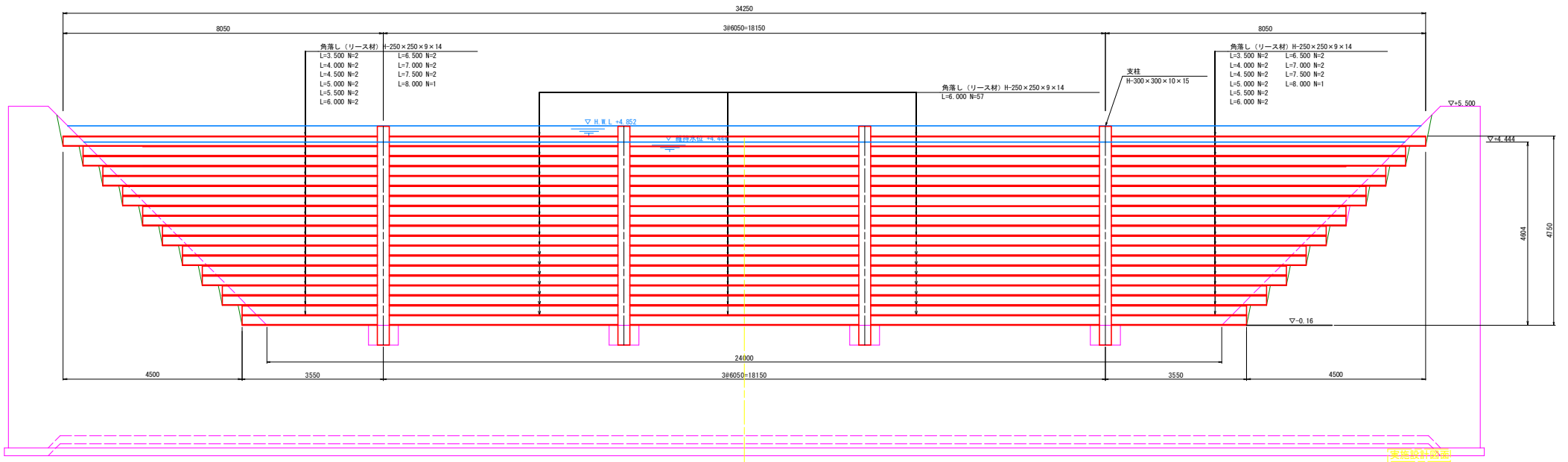
予備ゲート一般図 (1)

S=1:50

平面図

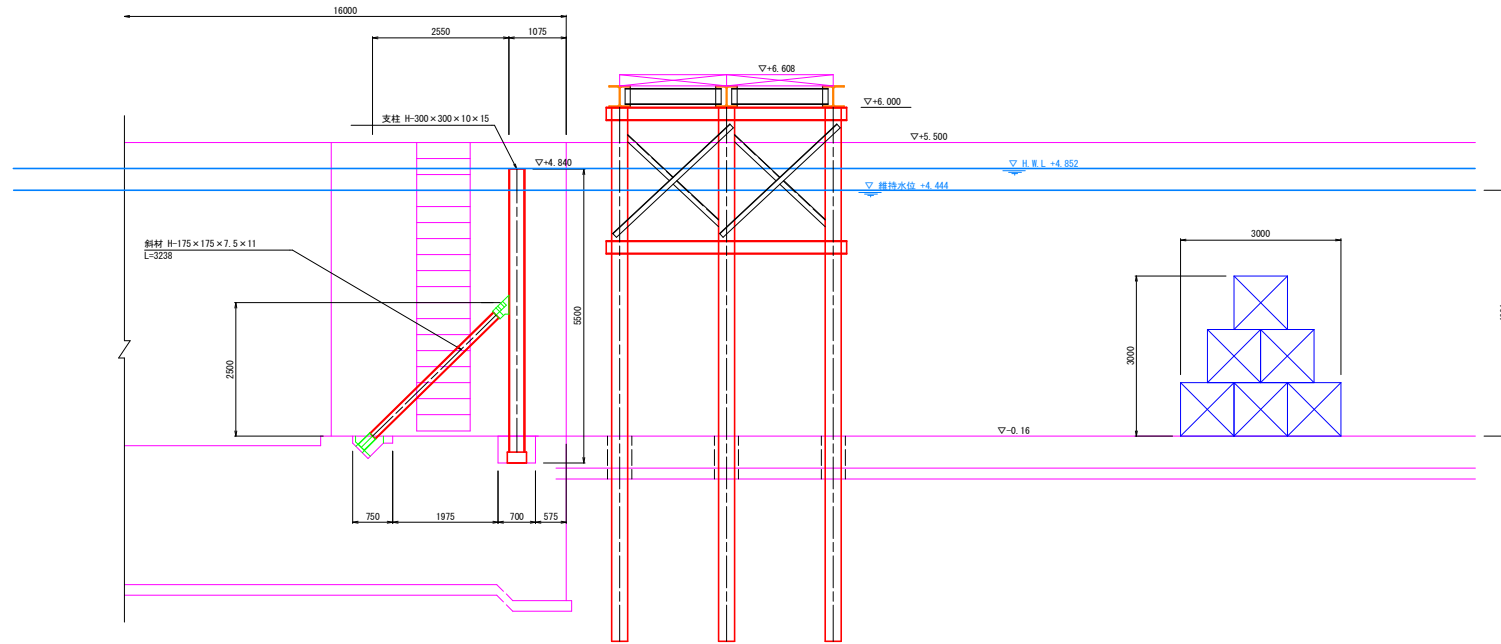


横断面図



工事名	R 4 徳土 角ノ瀧放水路 徳・国府 仮橋構等設置工事		
路線名等	角ノ瀧放水路		
工事箇所	徳島市国府町東黒田		
図面名	予備ゲート一般図 (1)		
縮尺	S=1:50	図面番号	3 / 4
会社名			
事業者名	徳島県東部県土整備局<徳島>		

断面図



実施設計図面

工事名	R4徳土 角ノ瀬放水路 徳・国府 仮橋脚等設置工事		
路線名等	角ノ瀬放水路		
工事箇所	徳島市国府町東黒田		
図面名	予備ゲート一般図(2)		
縮尺	S=1:50	図面番号	4 / 4
会社名			
事業者名	徳島県東部県土整備局<徳島>		